

Wnioskodawca

Polski Związek Działkowców, Okręg Śląski
Rodzinny Ogród Działkowy „Róża”

(imię i nazwisko/ nazwa)

ul. Dębowa 35

40-000 XXX

(adres do korespondencji)

tel. 307 100 200

(nr telefonu)

Przykład wypełnienia wniosku przez Zarząd ROD

MARSZAŁEK WOJEWÓDZTWA ŚLĄSKIEGO
UL. LIGONIA 46
40-037 KATOWICE

WNIOSEK O WYDANIE ZEZWOLENIA NA USUNIĘCIE DRZEW/ KRZEWÓW*

1. Oznaczenie stron

a. Właściciel nieruchomości

lp	Imię, nazwisko/nazwa	Adres
1	<i>Gmina Miasta XXX</i>	<i>ul. Grabowa 25, 40-100 XXX</i>
2		

b. Posiadacz nieruchomości (wypełnić, jeżeli występuje posiadacz niebędący właścicielem)

lp	Imię, nazwisko/nazwa	Adres	Forma władania (np. użytkownik wieczysty, dzierzawca, najemca, trwały zarządca)
1	<i>Polski Związek Działkowców, Okręg Śląski, Rodzinny Ogród Działkowy „Róża” w XXX</i>	<i>ul. Kormoranów 1 40-521 Katowice</i>	<i>Użytkownik</i>
2			

c. Właściciel urządzeń, o których mowa w art. 49 § 1 Kodeksu cywilnego
(pominąć, jeżeli nie dotyczy)

lp	Nazwa	Adres
1		

2. Adres nieruchomości, na której rosną drzewa/krzewy*

lp	Miasto, ulica, nr adresowy	Nr działki geodezyjnej	Nr Księgi wieczystej
1	<i>40-100 XXX, ul. Dębowa 35</i>	<i>4310/47</i>	<i>KA1S/00012345/6</i>
2			
3			

3. Drzewa przeznaczone do usunięcia/przesadzenia* (w przypadku większej ilości drzew do wniosku należy dołączyć oddzielnie sporządzoną inwentaryzację)

Lp	Gatunek drzewa (nazwa dwuczłonowa)	Obwód pnia drzewa ¹⁾ [cm]	Przyczyna zamierzonego usunięcia drzewa
1	<i>Sosna zwyczajna</i>	146	<i>drzewo obumarłe w 80%, stwarza zagrożenie dla budynku świetlicy i ogrodzenia</i>
2	<i>Klon jesionolistny</i>	107 + 45	<i>drzewo znacznie pochylone, posiada posusz korony ok. 45%, rośnie blisko budynku świetlicy, stwarza zagrożenie dla ludzi i mienia.</i>
3			
4			
5			
6			
7			
8			
9			
10			
11			
12			
13			
14			
15			

1) Obwód pnia drzewa mierzony na wysokości 130cm od gruntu a w przypadku, gdy na tej wysokości drzewo:

- posiada kilka pni – obwód każdego z tych pni
- nie posiada pnia – obwód pnia bezpośrednio poniżej korony drzewa.

4. Krzewy przeznaczone do usunięcia/przesadzenia* (w przypadku większej ilości krzewów do wniosku należy dołączyć oddzielnie sporządzoną inwentaryzację)

Lp	Gatunek krzewu	Powierzchnia w m ²	Nr działki
1			
2			
3			

5. Czy inwestycja wymaga (wypełnić tylko w przypadku gdy drzewa/krzewy kolidują z inwestycją):

	TAK	NIE
Uzyskania pozwolenia na budowę		X
Uzyskania decyzji o środowiskowych uwarunkowaniach albo postanowienia w sprawie uzgodnienia warunków realizacji przedsięwzięcia w zakresie oddziaływania na obszar Natura 2000		X

6. Termin, do którego mają zostać usunięte drzewa/krzewy*

31.12.2018

(dzień, miesiąc, rok)

7. Czy usunięcie zieleni wynika z celu związanego z prowadzeniem działalności gospodarczej (zaznaczyć krzyżykiem właściwe pole):

TAK	NIE
	X

8. W związku z usunięciem zieleni planuję wykonanie nasadzeń zastępczych (zaznaczyć krzyżykiem właściwe pole):

TAK	NIE
X	

Nasadzenia zastępcze (wypełnić, jeżeli są planowane)

Ip	Gatunek/odmiana	Liczba drzew/ powierzchnia krzewów	Miejsce nasadzenia (adres, numer działki)	Termin wykonania
1	<i>Jabłoń domowa</i>	2	<i>4310/47, XXX, ul. Dębowa 35</i>	<i>31.12.2018</i>
2				
3				
4				
5				

Wyżej wymienione nasadzenia zastępcze **powinny być zgodne** z dołączonym do wniosku projektem planu nasadzeń zastępczych wykonanym w formie rysunku, mapy lub projektu zagospodarowania terenu

9. Planuję przesadzić szt. drzew/m² krzewów zgodnie Termin, do którego mają zostać usunięte drzewa/krzewy*

Załączniki do wniosku:

- oświadczenie o posiadanym tytule prawnym władania nieruchomością ***
- oświadczenie o posiadanym prawie własności urządzeń, o których mowa w art.49 § 1 kodeksu cywilnego ***
- oświadczenie o udostępnieniu informacji, o której mowa w art. 83 ust. 4 ustawy o *ochronie przyrody* (dotyczy spółdzielni mieszkaniowych i wspólnot mieszkaniowych)***
- zgoda właściciela terenu, jeżeli wnioskodawca nie jest jej właścicielem lub użytkownikiem wieczystym,
- zgoda pozostałych współwłaścicieli nieruchomości w przypadku występowania współwłaścicieli nieruchomości,
- rysunek lub mapa określające usytuowanie drzewa lub krzewu w odniesieniu do granic nieruchomości i obiektów budowlanych istniejących na nieruchomości a w przypadku inwestycji zgodnie z wymogami ustawy *Prawo budowlane* projekt zagospodarowania działki lub terenu określający usytuowanie drzewa lub krzewu w odniesieniu do granic nieruchomości i obiektów budowlanych projektowanych na tej nieruchomości, wykonany przez projektanta posiadającego odpowiednie uprawnienia budowlane,
- dokument potwierdzający udzielenie pełnomocnictwa, gdy wnioskodawca jest pełnomocnikiem (wraz z dowodem uiszczenia opłaty za pełnomocnictwo w wysokości 17zł),
- projekt planu wykonania nasadzeń zastępczych lub przesadzenia drzew lub krzewów, jeżeli są planowane, wykonany w formie rysunku, mapy lub projektu zagospodarowania terenu w przypadku inwestycji (nasadzenia zastępcze rozumiane, jako posadzenie drzew lub krzewów, w liczbie nie mniejszej niż liczba usuwanych drzew lub o powierzchni nie mniejszej niż powierzchnia usuwanych krzewów, stanowiących kompensację przyrodniczą za usuwane drzewa i krzewy w rozumieniu art. 3 pkt 8 ustawy z dnia 27 kwietnia 2001r.- Prawo ochrony środowiska) z podaniem:
 - liczba, gatunek lub odmiana drzew lub krzewów,

- b) miejsce wykonania,
- c) termin wykonania nasadzeń lub przesadzenia.

9. decyzja o środowiskowych uwarunkowaniach albo postanowienie w sprawie uzgodnienia warunków realizacji przedsięwzięcia w zakresie oddziaływania na obszar Natura 2000, w przypadku realizacji przedsięwzięcia, dla którego wymagane jest ich uzyskanie zgodnie z ustawą z dnia 3 października 2008 r. o udostępnianiu informacji o środowisku i jego ochronie, udziale społeczeństwa w ochronie środowiska oraz o ocenach oddziaływania na środowisko, oraz postanowienie uzgadniające wydawane przez właściwego regionalnego dyrektora ochrony środowiska w ramach ponownej oceny oddziaływania na środowisko, jeżeli jest wymagana lub została przeprowadzona na wniosek realizującego przedsięwzięcie,

10. zezwolenie w stosunku do gatunków chronionych na czynności podlegające zakazom określonym w art. 51 ust. 1 pkt 1–4 i 10 oraz w art. 52 ust. 1 pkt 1, 3, 7, 8, 12, 13 i 15 ustawy o ochronie przyrody, jeżeli zostało wydane,

11. inwentaryzacja drzew i krzewów w przypadku ich większej liczby.

** Niepotrzebne skreślić*

*** Oświadczenia składane pod rygorem odpowiedzialności karnej za składanie fałszywych zeznań

**** Opcjonalnie do wniosku prosimy dołączyć lokalizację GPS drzew przeznaczonych do usunięcia w formacie xx°yy'zz" (x-stopnie, y-minuty, z-sekundy).



Jan Kowalski, Prezes Zarządu



Adam Nowak, Zastępca Prezesa Zarządu

Podpis i pieczęć wnioskodawcy

Zgodnie z art. 24 ust. 1 ustawy z dnia 29 sierpnia 1997 r. o ochronie danych osobowych (tekst jednolity: Dz. U. z 2016 r. poz. 922) informuję, iż: Administratorem danych osobowych jest Marszałek Województwa Śląskiego w Katowicach, ul. Ligonía 46. Dane przetwarzane są w celu w celu ustosunkowania się i udzielenia odpowiedzi na korespondencję, prowadzenia postępowania administracyjnego, udzielenia stosownych decyzji administracyjnych, jak również w celu archiwizacji i nie będą udostępniane innym odbiorcom, chyba że wynika to z przepisów prawa. Przysługuje Pani/Panu prawo dostępu do treści swoich danych oraz ich poprawiania. Podanie danych wynika z przepisów prawa i jest niezbędne do przeprowadzenia postępowania administracyjnego oraz udzielenia odpowiedzi”.

XXXX, 11 stycznia 2018r.

.....
Miejscowość i data oświadczenia

Rodzinny Ogród Działkowy „Róża”

Imię, Nazwisko/Nazwa

ul. Dębowa 35

Adres (ulica, nr domu, nr mieszkania)

40-000 XXX

Miasto, kod pocztowy

Oświadczenie

Upředzony o odpowiedzialności karnej za zeznanie nieprawdy lub zatajenie prawdy i zapoznany z treścią art. 233 § 1 Kodeksu Karnego, która brzmi:

„kto składa zeznania mające służyć za dowód w postępowaniu lub w innym postępowaniu prowadzonym na podstawie ustawy, zeznaje nieprawdę lub zataja prawdę, podlega karze pozbawienia wolności do lat 3” oświadczam, że

.. Polski Związek Działkowców, Okręg Śląski, ul. Kormoranów , 40-521 Katowice ...

(imię, nazwisko/nazwa posiadacza, adres zamieszkania/siedziba)


posiada/posiadam tytuł prawny do władania nieruchomością oznaczoną, jako działka geodezyjna numer ...**4310/47...** położona w miejscowości**XXX...** w rejonie ulicy ...**Dębowej...** na terenie **.....Rodzinnych Ogródów Działkowych „Róża” w XXX**

i jestem/jest* jej posiadaczem/współposiadaczem*, jako**użytkownik.....**

(wpisać nazwę formy posiadania np.: właściciel, wieczysty użytkownik, dzierżawca, najemca, trwały zarządca lub inna - jaka)

na podstawie księgi wieczystej, umowy, aktu notarialnego, decyzji administracyjnej* numer:(wpisać nr księgi wieczystej, umowy, decyzji)

Jan Kowalski, Prezes Zarządu



Adam Nowak, Zastępca Prezesa Zarządu



.....
Czytelny podpis osoby składającej oświadczenie

* Niepotrzebne skreślić

** Dotyczy użytkowników rodzinnych ogrodów działkowych


Zgoda właściciela nieruchomości na usunięcie drzew

Na podstawie art. 11 ust. 1 ustawy z dnia 21 sierpnia 1997 roku o gospodarce nieruchomościami (t.j. Dz. U. 2015 poz. 1774 ze zm.) działając w imieniu **Gminy Miasta XXX** jako właściciela nieruchomości gruntowej oznaczonej jako działka geodezyjna numer **4310/47** położonej w rejonie ulicy **Dębowej w XXX** wyrażam zgodę **Rodzinnemu Ogrodowi Działkowemu „Róża”, ul. Dębowa 35, 40-000 XXXX** na usunięcie niżej wymienionych drzew:

Lp	Gatunek drzewa	Ilość	Adres, numer działki geodezyjnej
1	Sosna zwyczajna	1 szt	40-100 XXX, ul. Dębowa 35, dz. 4310/47
2	Klon jesionolistny	1 szt	40-100 XXX, ul. Dębowa 35, dz. 4310/47

Niniejsza zgoda, nie jest zezwoleniem na usunięcie drzew lub krzewów w rozumieniu art. 83 ustawy z dnia 16 kwietnia 2004 roku o ochronie przyrody (t.j. Dz.U. 2015 poz.1651 ze zm.) i stanowi załącznik do wniosku o wydanie pozwolenia przez organ wymieniony w art. 90 ust. 2 cytowanej ustawy.

Urząd Miasta w XXXX
Kierownik Referatu Ochrony
Środowiska



Filip Kowal

Zarządzenie Nr 73/O/15
Prezydenta Miasta XXX
z dnia 20 października 2015 r.

**w sprawie udzielenia pełnomocnictwa do wydawania w imieniu Gminy Miasta
XXX zgody na usunięcie drzew i krzewów z terenów nieruchomości będących własnością Gminy
Miasta XXXX**

Na podstawie art. 95 i 96 ustawy z dnia 23 kwietnia 1964r. Kodeks cywilny (Dz.U. 2017 poz 459 ze. zm.) zarządzam, co następuje:

§1. Udzielam Panu Filipowi Kowalowi - Kierownikowi Referatu Ochrony Środowiska Urzędu Miasta w XXX pełnomocnictwa do udzielania zgody na usuwanie drzew i krzewów z terenów będących własnością Gminy Miasta XXX.

§ 2. Zarządzenie wchodzi w życie z dniem podjęcia i obowiązuje do czasu pełnienia funkcji Kierownika Referatu Ochrony Środowiska Urzędu Miasta w XXX przez Pana Filipa Kowala.

PREZYDENT MIASTA



Andrzej Kowalski

Potwierdzam zgodność z oryginałem
dokumentu

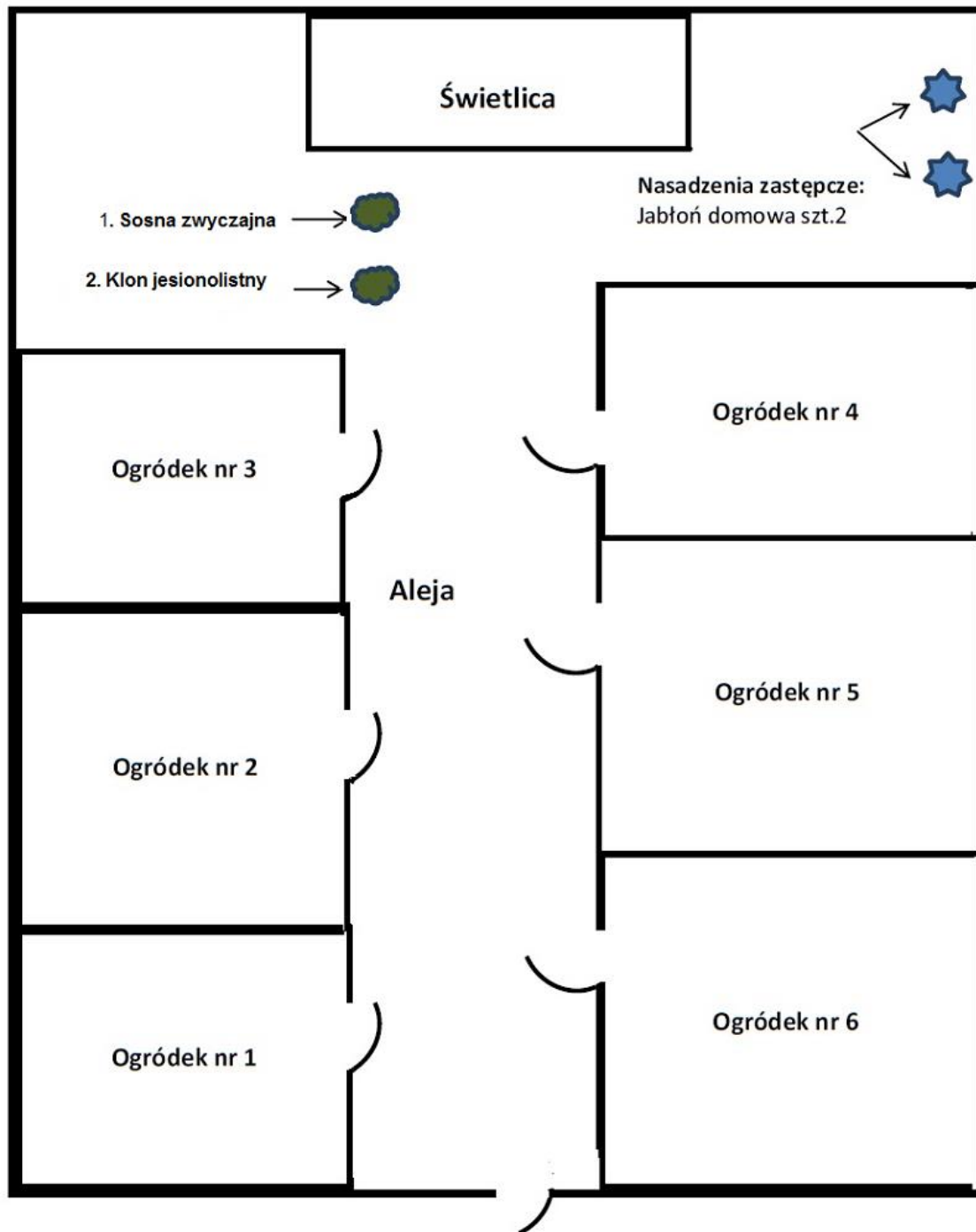
5.11.2017 r.

**Urząd Miasta
Wydział Organizacyjny i Kadr**



Inspektor Zbigniew Romanowski

Rysunek określający usytuowanie drzew w odniesieniu do granic nieruchomości i obiektów budowlanych istniejących lub projektowanych



PZD, Rodzinny Ogród Działkowy, „Róża”

Adres: ulica Dębowa 35, 40-000 miejscowość XXX

Działka geodezyjna numer: 4310/47

Podpis



Polski Związek Działkowców
Stowarzyszenie Ogrodowe
Okręg Śląski

ul. Kormoranów 1,40

NIP: 954

Sąd Rejonowy dla m. st.

0293886

Sekretariat: tel. 32 255

wew. 1 10,

L.dz. 142. BJ-2018

Katowice, dnia 09.01.2018 r

ctwo

WZÓR PEŁNOMOCNICTWA

Polski Związek Działkowców Okręgowy Zarząd Śląski ul. Kormoranów 1,40-521
Katowice 40-521 09 ust. 1 pkt. 7 Statutu Polskiego Związku Działkowców
udzielnictwo dla :

Kowalskiego - Prezesa Rodzinnego Ogrodu Działkowego "Róża"
w XXX
Adama Nowaka - Zastępcę Prezesa Rodzinnego Ogrodu Działkowego
"Róża" w XXX

do występowania z wnioskiem w celu wydania zezwolenia na usunięcie drzewa
rosnącego na terenie Rodzinnego Ogrodu Działkowego "Róża" w XXX.

Wiceprezes PZD
ul. Katowicach

[Signature]
A. R. a



PR. Z. E. S.
PZD Śląski w Katowicach

[Signature]
J. e. loski